

ПОСТАНОВЛЕНИЕ

АДМИНИСТРАЦИИ ГРЯЗИНСКОГО МУНИЦИПАЛЬНОГО РАЙОНА ЛИПЕЦКОЙ ОБЛАСТИ

09.08. 2021г.

г. Грязи

№804

Об установлении
публичного сервитута.

В соответствии со ст. 11, 23, 39.37-39.39, 39.43, 39.45, 39.46 Земельного кодекса РФ от 25.10.2001 №136-ФЗ, ч. 2 ст. 3.3, ст. 3.6 Федерального закона от 25.10.2001 №137-ФЗ «О введении в действие Земельного кодекса РФ, на основании ходатайства областного казенного учреждения «Дорожное агентство Липецкой области», администрация Грязинского муниципального района Липецкой области постановляет:

1. Установить в интересах областного казенного учреждения «Дорожное агентство Липецкой области» публичный сервитут в отношении частей земельных участков:

с кадастровым номером 48:02:1001001:537, относящегося к категории земель сельскохозяйственного назначения, расположенного по адресу: Липецкая область, Грязинский район, с/п Ярлуковский сельсовет, с. Ярлуково, с видом разрешенного использования «для сельскохозяйственного производства».

с кадастровым номером 48:02:0000000:1, относящегося к категории земель сельскохозяйственного назначения, расположенного по адресу: Липецкая область, Грязинский район, с видом разрешенного использования «для сельскохозяйственного производства».

2. Утвердить схему границ публичного сервитута на кадастровом плане территории площадью 151252 кв.м. (Приложение №1) и площадью 7624 кв.м. (Приложение №2).

3. Определить, что публичный сервитут устанавливается в целях складирования строительных и иных материалов, размещение временных или вспомогательных сооружений (включая ограждения, бытовки, навесы) и (или) строительной техники, которые необходимы для обеспечения строительства. Реконструкции, ремонта объектов транспортной инфраструктуры федерального, регионального или местного значения, на срок указанных строительства, реконструкции, ремонта.

4. Срок действия публичного сервитута – 18 месяцев.

5. Обязать областное казенное учреждение «Дорожное агентство Липецкой области» привести указанные в пункте 2 настоящего постановления земельные участки

в состоянии, пригодное для использования в соответствии с видом разрешенного использования, снести инженерные сооружения, размещенные на основании публичного сервитута, в сроки, предусмотренные пунктами 8,9 ст. 39.50 Земельного кодекса РФ.

6. Срок, в течение которого в соответствии с расчетом заявителя использование земельного участка (его части) и (или) расположенного на нем объекта недвижимости в соответствии с их разрешенным использованием будет в соответствии с подпунктом 4 пункта 1 ст. 39.41 ЗК РФ невозможно или существенно затруднено, отсутствует.

7. Публичный сервитут устанавливается в соответствии с проектом планировки территории утвержденным приказом Управления Строительства и архитектуры от 17.05.2019г. №118 «Об утверждении документации по планировке территории для строительства автомобильной дороги «Восточный обход промышленной зоны г. Липецка» в Грязинском районе Липецкой области.

Глава администрации Грязинского
муниципального района

В.Т.РОЩУПКИН

Мельникова Т.Б.
2 40 00

Приложение № 7
к постановлению № 804 администрации
Грязинского муниципального района
Липецкой области, Российской Федерации
от « 09 » 08 2021

Схема границ сервитута на кадастровом плане территории

Условный номер земельного участка: ЗУ1 _____		
Площадь земельного участка 151252 м ²		
Обозначение характерных точек	Координаты, м	
	X	Y
ЗУ 1 (1)		
1	416982.39	1348017.00
2	416995.17	1348056.32
3	416867.27	1348103.59
4	416800.25	1348200.39
5	416670.28	1348381.35
6	416673.74	1348473.81
7	416644.26	1348496.91
8	416637.02	1348416.46
9	416629.89	1348396.71
10	416631.53	1348352.59
11	416661.51	1348286.90
12	416694.77	1348260.86
13	416726.86	1348228.99
14	416735.46	1348213.78
15	416742.99	1348192.04
16	416741.44	1348156.13
17	416745.97	1348130.07
18	416758.98	1348109.11
19	416776.11	1348094.97
20	416904.38	1348043.39
21	416961.27	1348024.53
1	416982.39	1348017.00
ЗУ 1 (2)		
22	416581.26	1348387.71
23	416589.66	1348413.56
24	416593.61	1348436.36
25	416589.09	1348456.34
26	416595.31	1348536.97
27	416517.24	1348418.29
28	416490.26	1348392.17
29	416388.51	1348319.01
30	415584.90	1348454.11

31	415361.01	1348472.59
32	415370.92	1348467.16
33	415425.92	1348430.73
34	415711.56	1348384.71
35	415861.82	1348367.60
36	415961.44	1348351.96
37	416060.53	1348332.93
38	416149.35	1348313.51
39	416231.57	1348295.46
40	416297.07	1348273.59
41	416348.48	1348262.66
42	416383.56	1348264.24
43	416423.02	1348276.19
44	416480.43	1348301.80
45	416538.22	1348336.13
46	416563.31	1348359.14
22	416581.26	1348387.71
3У 1 (3)		
47	414962.72	1348387.65
48	415007.23	1348418.85
49	415034.43	1348433.04
50	415101.30	1348477.11
51	415132.53	1348492.37
52	415097.68	1348495.31
53	414548.36	1348429.91
54	414465.01	1348344.54
55	414731.45	1348335.48
56	414899.56	1348359.07
47	414962.72	1348387.65
47	414962.72	1348387.65

Разрешенное использование:

"Строительство автомобильной дороги "Восточный обход промышленной зоны г. Липецка" в Грязинском районе Липецкой области, 2-я очередь строительства"

Категория земель:

Земли сельскохозяйственного назначения

Местоположение образуемого земельного участка:

Российская Федерация, Липецкая область, Грязинский район.

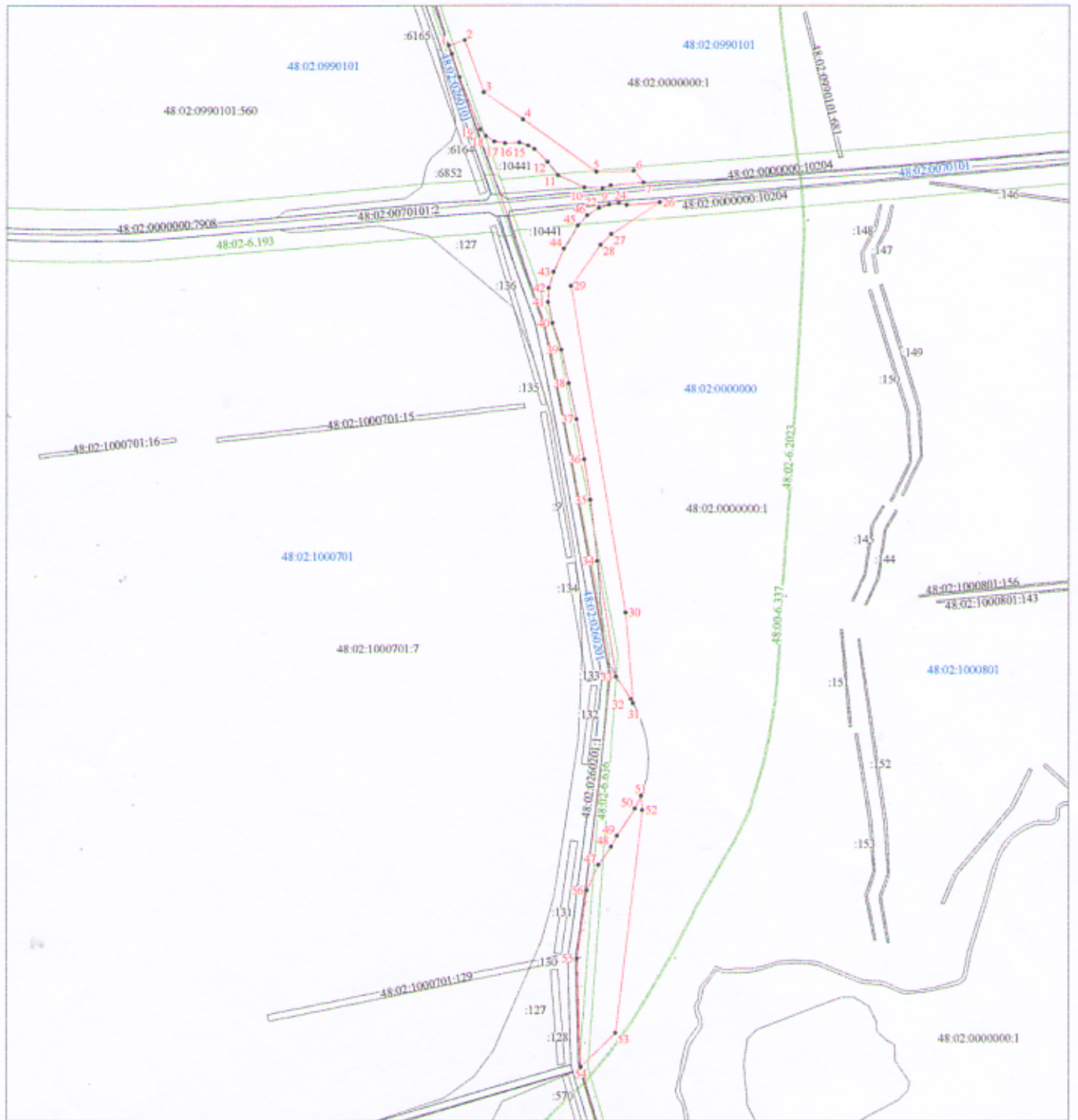
Общая площадь: 151252 м²

Выполнил кадастровый инженер



Потапов А.Ю.

План границ объекта землеустройства



Масштаб 1:10000

Условные обозначения:

● 1	- обозначение характерной точки границы охранной зоны
—	- граница охранной зоны
—	- границы земельного участка и ОКС по сведениям ЕГРН
48:02:0990101	- обозначение земельного участка и ОКС, зарегистрированного в ЕГРН
—	- граница кадастрового деления
00000000	- обозначение кадастрового квартала
—	- ЗОУИТ
48:02:6.493	- обозначение ЗОУИТ
*	- граница муниципального образования

Подпись: *Александр Юрьевич* Кадастровый инженер ООО "Радуга-НТ" Потанов А.Ю.

Место отрисовки: _____



Приложение № 2
к постановлению № 804 администрации
Грязинского муниципального района
Липецкой области, Российской Федерации
от « 09 » 08 2021

Схема границ сервитута на кадастровом плане территории

Условный номер земельного участка :ЗУ1 _____		
Площадь земельного участка 7624 м ²		
Обозначение характерных точек	Координаты, м	
	X	Y
ЗУ 1 (1)		
1	414294.17	1347824.89
2	414311.52	1347897.21
3	414258.61	1347915.71
4	414239.97	1347925.65
5	414192.58	1347973.35
6	414189.01	1347970.83
1	414294.17	1347824.89
ЗУ 1 (2)		
7	414151.01	1348023.31
8	414204.42	1348056.82
9	414381.83	1348150.71
10	414393.60	1348179.30
11	414146.00	1348030.87
7	414151.01	1348023.31

Разрешенное использование:

"Строительство автомобильной дороги "Восточный обход промышленной зоны г. Липецка" в Грязинском районе Липецкой области, 2-я очередь строительства"

Категория земель:

Земли сельскохозяйственного назначения

Местоположение образуемого земельного участка:

Российская Федерация, Липецкая область, Грязинский район.

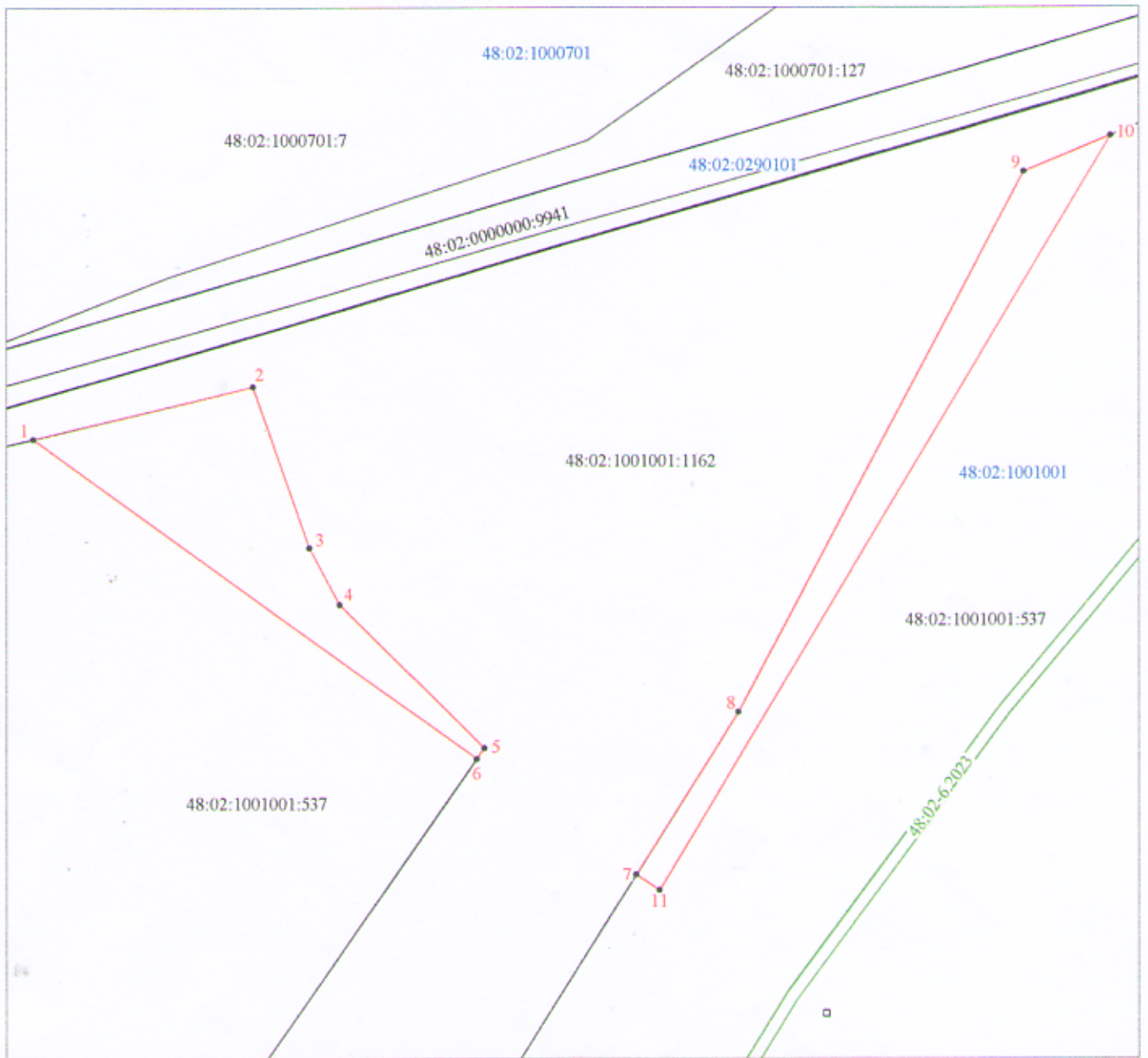
Общая площадь: 7624 м²

Выполнил кадастровый инженер



Потапов А.Ю.


План границ объекта землеустройства



Масштаб 1: 2100

Условные обозначения:

• 1	- обозначение характерной точки границы охранной зоны
— (red)	- граница охранной зоны
— (black)	- границы земельного участка и ОКС по сведениям ЕГРН
48:02:1001001:537	- обозначение земельного участка и ОКС, зарегистрированного в ЕГРН
— (blue)	- граница кадастрового деления
48:02:1001001	- обозначение кадастрового квартала
48:02:6-2023	- обозначение ЗОУИТ

Подпись:  Кадастровый инженер ООО "Радиус-НТ" Потопов А.Ю.

Место оттиска печати