

Приложение № 1

*к постановлению администрации
Грязинского муниципального района
Липецкой области*

№ 447 от 21.04.2025г.

Администрация Грязинского муниципального района

СХЕМА РАЗМЕЩЕНИЯ РЕКЛАМНЫХ КОНСТРУКЦИЙ
на территории Грязинского муниципального района

Грязи, 2025г.

СОДЕРЖАНИЕ:

РАЗДЕЛ 1.

Пояснительная записка

РАЗДЕЛ 2.

***Схема размещения рекламных конструкций на территории
Грязинского муниципального района(адресный реестр)***

РАЗДЕЛ 3.

***Карта-схема размещения рекламных конструкций на территории
Грязинского муниципального района***

РАЗДЕЛ 1.

Пояснительная записка

В соответствии с пунктом 5.8 статьи 19 Федерального закона от 07.05.2013г. № 98-ФЗ "О рекламе" Органы местного самоуправления муниципальных районов утверждают схемы размещения рекламных конструкций на земельных участках от форм собственности, а также на зданиях или ином недвижимом имуществе, находящихся в собственности субъектов Российской Федерации или муниципальной собственности.

Схема размещения рекламных конструкций является документом, определяющим места размещения рекламных конструкций, типы и виды рекламных конструкций, установка которых допускается на данных местах. Схема размещения рекламных конструкций должна соответствовать документам территориального планирования и обеспечивать соблюдение внешнего архитектурного облика сложившейся застройки, градостроительных норм и правил, требований безопасности и содержать карты размещения рекламных конструкций с указанием типа и видов рекламных конструкций, площади информационных полей и технических характеристик рекламных конструкций.

Схема размещения рекламных конструкций на территории Грязинского муниципального района сформирована с учетом положений следующих нормативных документов:

- Градостроительный кодекс РФ;*
- Земельный кодекс РФ;*
- Федеральный закон от 13.03.2006 №38-ФЗ "О рекламе";*

Схема размещения рекламных конструкций и вносимые в нее изменения подлежат опубликованию в порядке, установленном для официального опубликования муниципальных правовых актов, и размещению на официальном сайте администрации Грязинского муниципального района Липецкой области.

Данная Схема размещения рекламных конструкций содержит:

- пояснительную записку;*
- схема размещения рекламных конструкций на территории Грязинского муниципального района (адресный реестр);*
- карта - схема размещения рекламных конструкций на территории Грязинского муниципального района (графическая часть).*

Средства наружной рекламы не должны ограничивать видимость технических средств организации дорожного движения, уменьшать габарит инженерных сооружений, а также не должны быть размещены:

- на одной опоре, в створе и в одном сечении с дорожными знаками и светофорами;*
- на аварийно-опасных участках дорог и улиц, на железнодорожных переездах, мостовых сооружениях, в туннелях и под путепроводами, а также на расстоянии менее 350 м от них вне населенных пунктов и 50 м -- в населенных пунктах, непосредственно над въездами в туннели и выездами из туннелей и ближе 10 м от них;*
- на участках автомобильных дорог и улиц с высотой насыпи земляного полотна более 2 м;*
- на участках автомобильных дорог вне населенных пунктов с радиусом кривой в плане менее 1200 м, в населенных пунктах -- на участках дорог и улиц с радиусом кривой в плане менее 600 м;*

- *над проезжей частью и обочинами дорог (кроме «перетяжек» в селитебных зонах);*
- *на дорожных ограждениях и направляющих устройствах;*
- *на подпорных стенах, деревьях, скалах и других природных объектах;*
- *на участках автомобильных дорог с расстоянием видимости менее 350 м вне населенных пунктов и 150 м -- в населенных пунктах;*
- *ближе 25 м от остановок маршрутных транспортных средств;*
- *на пешеходных переходах и пересечениях автомобильных дорог в одном уровне, а также на расстоянии менее 150 м от них вне населенных пунктов, 50 м -- в населенных пунктах;*
- *сбоку от автомобильной дороги или улицы на расстоянии менее 10 м от бровки земляного полотна автомобильной дороги вне населенных пунктов и на расстоянии менее 5 м от бровки земляного полотна автомобильной дороги (бордюрного камня) -- в населенных пунктах;*
- *сбоку от автомобильной дороги или улицы на расстоянии менее высоты средства наружной рекламы, если верхняя точка находится на высоте более 10 м или менее 5 м над уровнем проезжей части.*

РАЗДЕЛ 2.

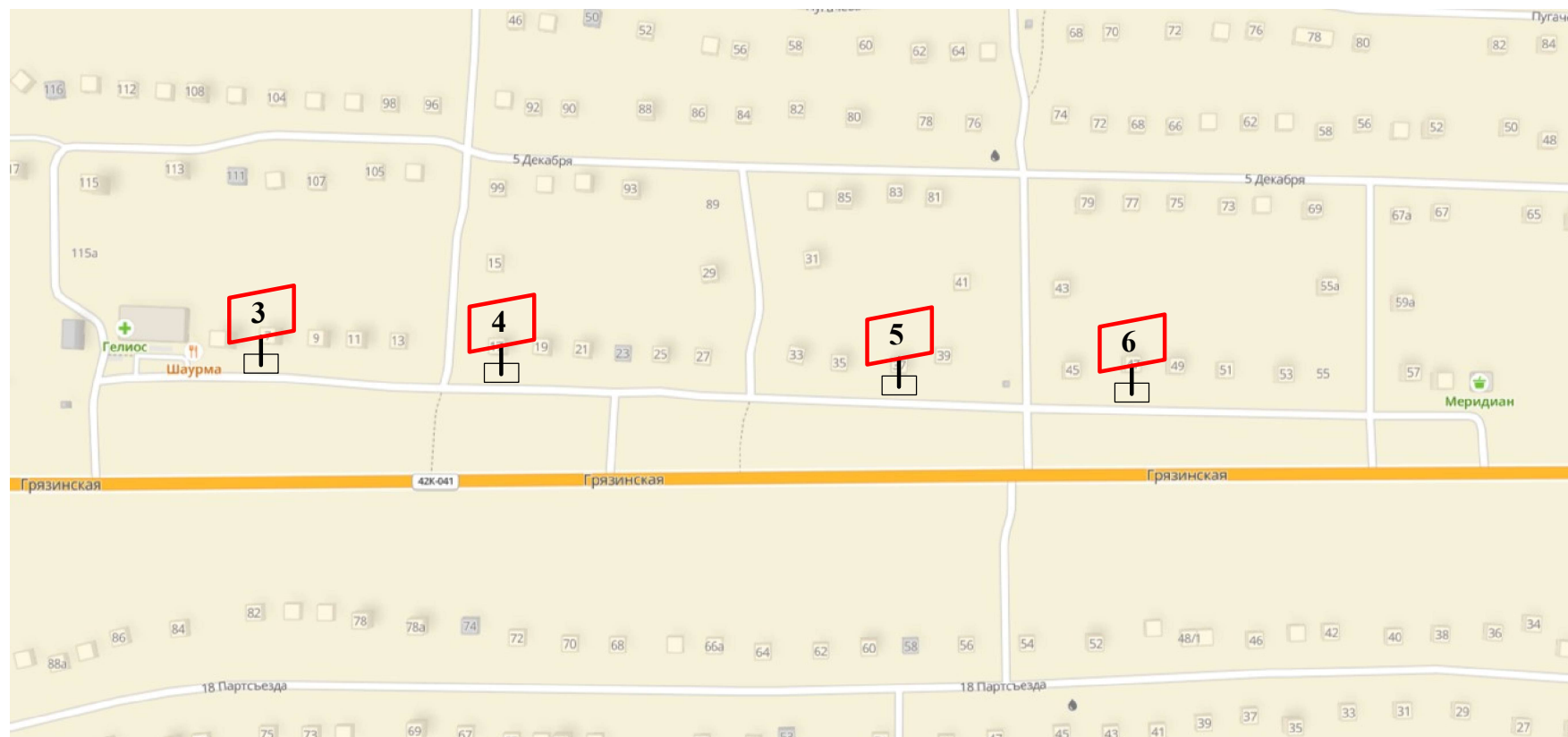
Схема размещения рекламных конструкций на территории Грязинского муниципального района(адресный реестр)

№ п/п	№ точки и листа на схеме размещения рекламных конструкций	Место размещения рекламных конструкций	Место размещения рекламного щита	Тип и формат конструкции
1	3 лист 2	ул. Грязинская, р-н ж.д. № 7	1.х-406825,15 у-1346052,93 2.х-406827,13 у-1346050,46	на опоре щит, формат 3 х 6 м
2	4 лист 2	ул. Грязинская, р-н ж.д. № 17	1.х-406823,41 у-1346150,13 2.х-406829,42 у-1346150,33	на опоре щит, формат 3 х 6 м
3	5 лист 2	ул. Грязинская, р-н ж.д. № 37	1.х-406829,147 у-1346352,637 2.х-406834,957 у-1346353,027	на опоре щит, формат 3 х 6 м
4	6 лист 2	ул. Грязинская, р-н ж.д. № 47	1.х-406831,53 у-1346493,14 2.х-406837,34 у-1346493,53	на опоре щит, формат 3 х 6 м
5	7 лист 4	ул. 2-я Чапаева, р-н ж.д. № 58	1.х-406772,07 у-1347581,0 2.х-406777,98 у-1347581,29	на опоре щит, формат 3 х 6 м
6	8 лист 5	ул. Луначарского, р-н водонапорной башни	1.х-406623,59 у-1349018,79 2.х-406617,42 у-1349019,21	на опоре щит, формат 3 х 6 м
7	15 лист 7	ул. Советская, р-н ж.д. № 65	1.х-406252,17 у-1350569,23 2.х-406257,55 у-1350571,67	на опоре щит, формат 3 х 6 м
8	16 лист 7	ул. Советская	1.х-406122,59 у-1350959,63 2.х-406128,51 у-1350959,72	на опоре щит, формат 3 х 6 м
9	18 лист 8	Пересечение ул. Воровского и ул. Революции 1905г.	1.х-406472,68 у-1349505,81 2.х-406474,11 у-1349502,35	на опоре щит, формат 3 х 6 м
10	25 лист 8	ул. Революции 1905г.	1.х-406349,21 у-1349591,99 2.х-406346,82 у-1349594,96	на опоре щит, формат 3 х 6 м
11	27 лист 9	ул.Осипенко, р-н универсама «Пятерочка»	1.х-404548,64 у-1350187,47 2.х-404550,17 у-1350182,43	на опоре щит, формат 3 х 6 м
12	28 лист 10	вдоль трассы Липецк-Грязи	1.х-406572,36 у-1344154,14 2.х-406574,16 у-1344154,56	на опоре щит, формат 3 х 6 м
13	31 лист 11	с.п.Казинский сельсовет, район п. Юшино (рекламная конструкция №1)	1.х-411885,61 у-1336456,01	на опоре щит, формат 3 х 6 м
14	32 лист 11	с.п.Казинский сельсовет, район п. Юшино (рекламная конструкция №2)	х-411855,71 у-1336497,96	на опоре щит, формат 3 х 6 м

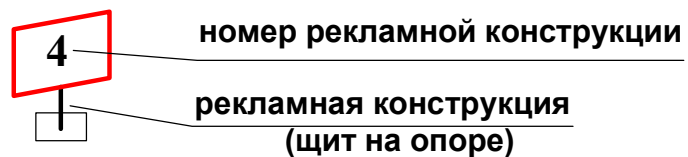
РАЗДЕЛ 3.

Карта-схема размещения рекламных конструкций на территории Грязинского муниципального района

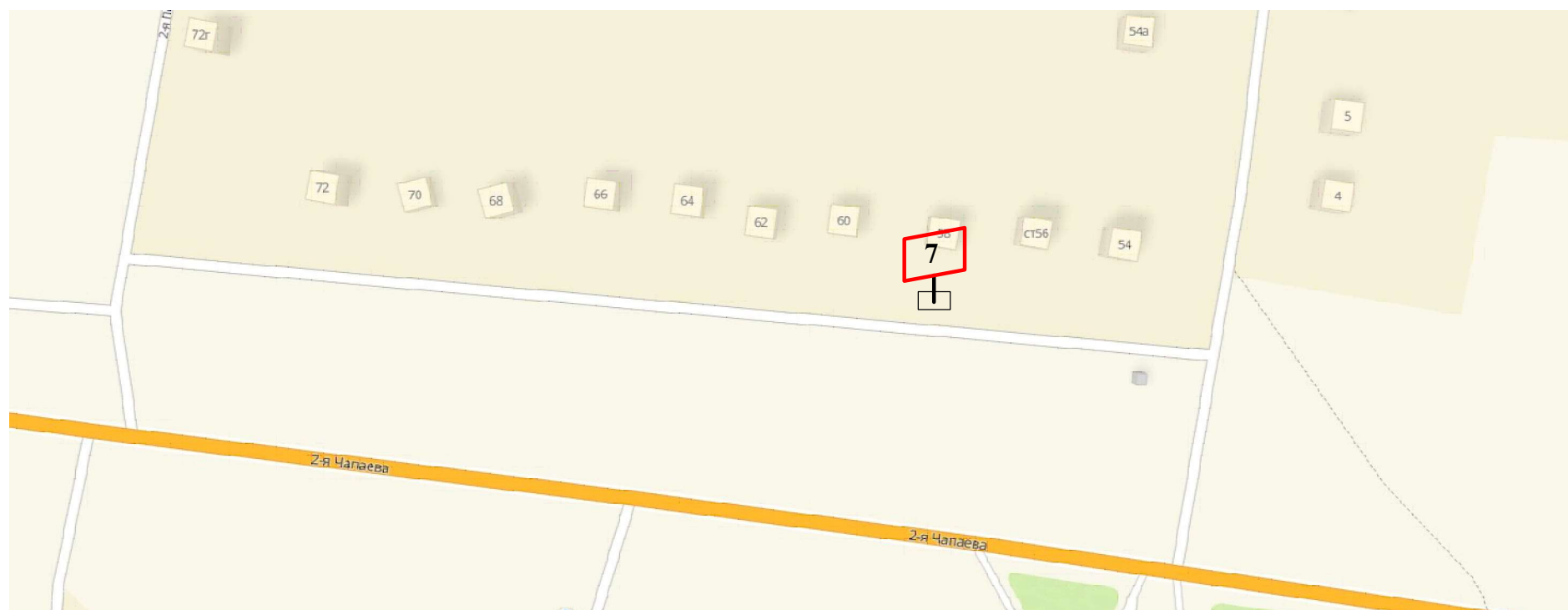
*Карта - схема размещения рекламных конструкций
на территории Грязинского муниципального района*



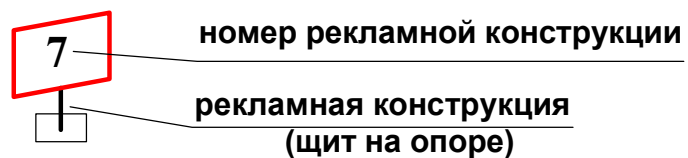
Условные обозначения:



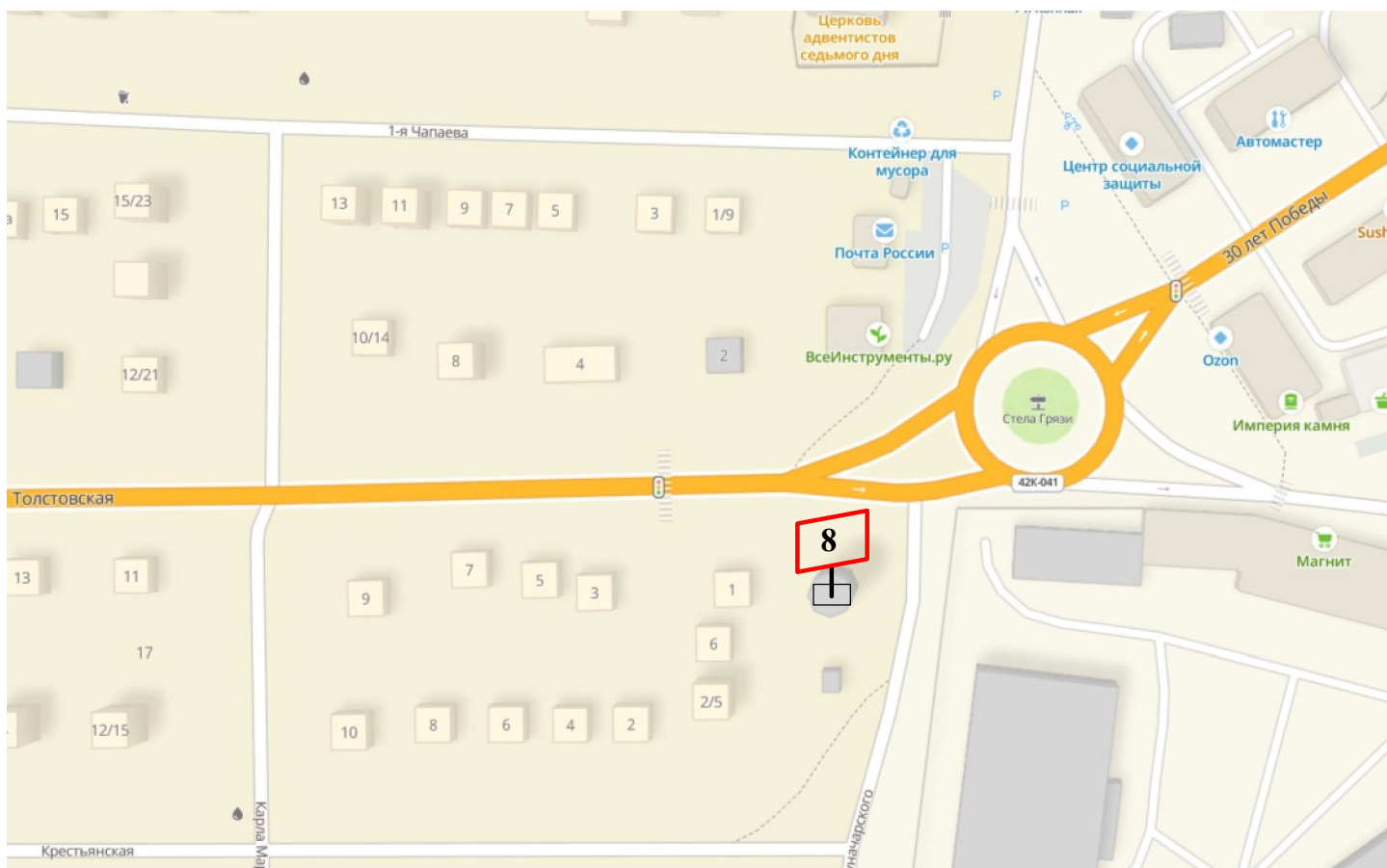
*Карта - схема размещения рекламных конструкций
на территории Грязинского муниципального района*



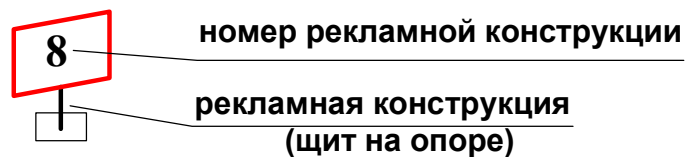
Условные обозначения:



*Карта - схема размещения рекламных конструкций
на территории Грязинского муниципального района*



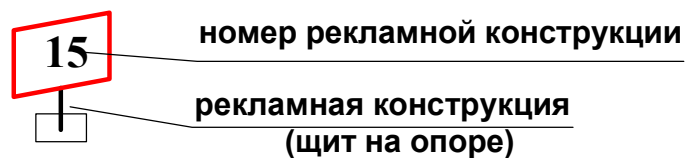
Условные обозначения:



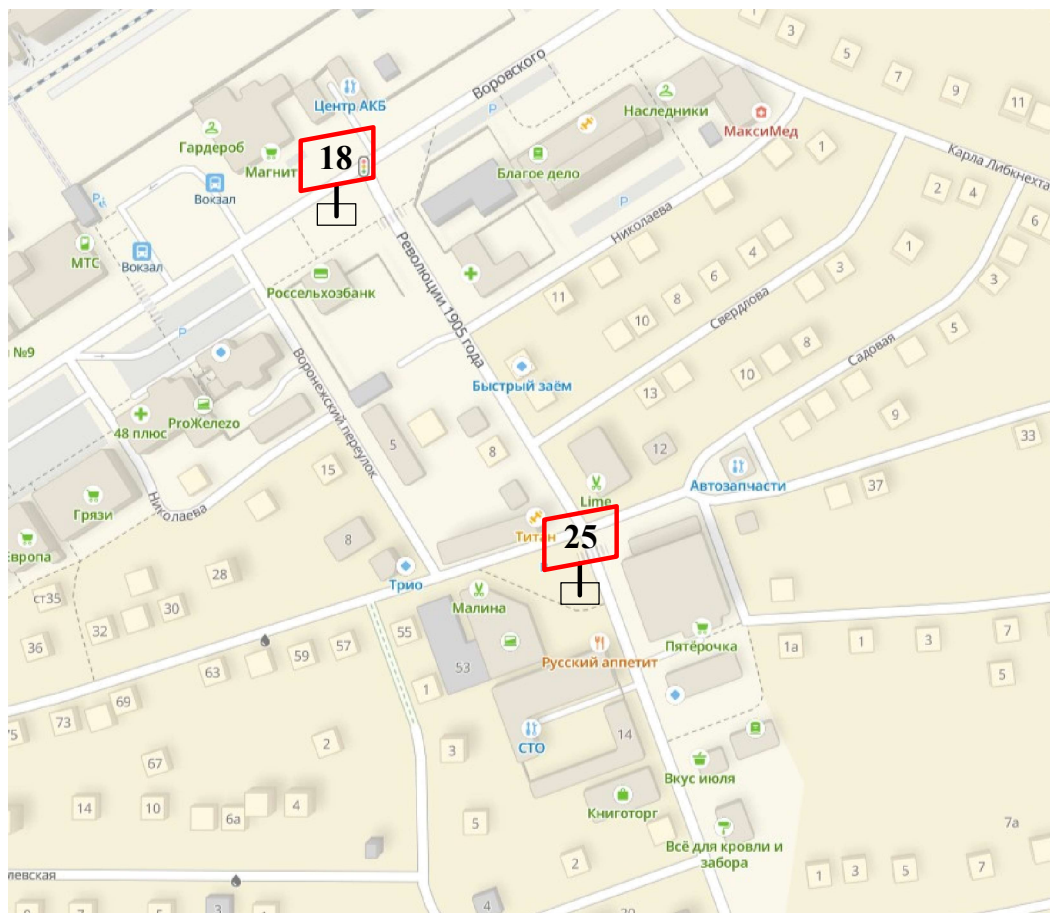
*Карта - схема размещения рекламных конструкций
на территории Грязинского муниципального района*



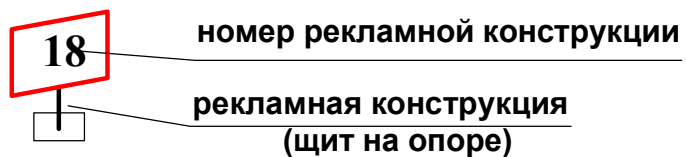
Условные обозначения:



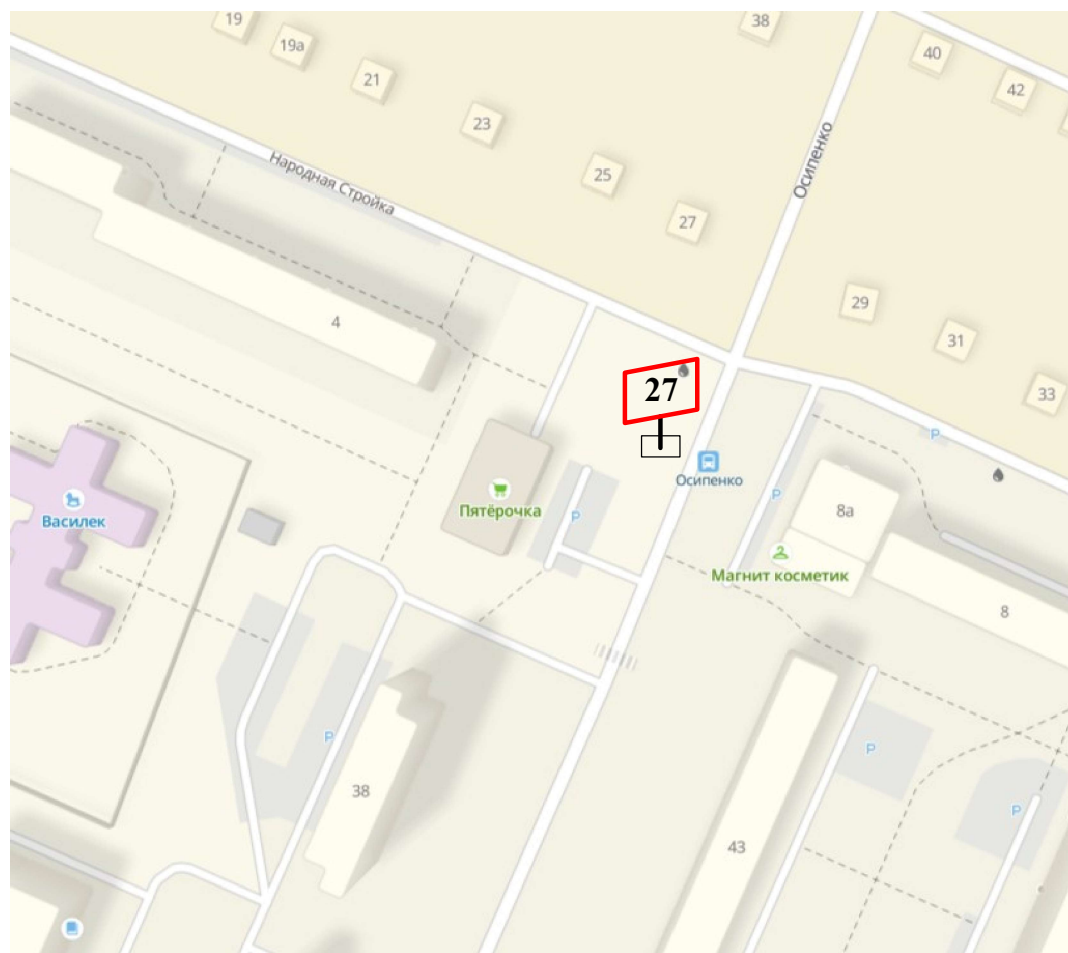
*Карта - схема размещения рекламных конструкций
на территории Грязинского муниципального района*




Условные обозначения:



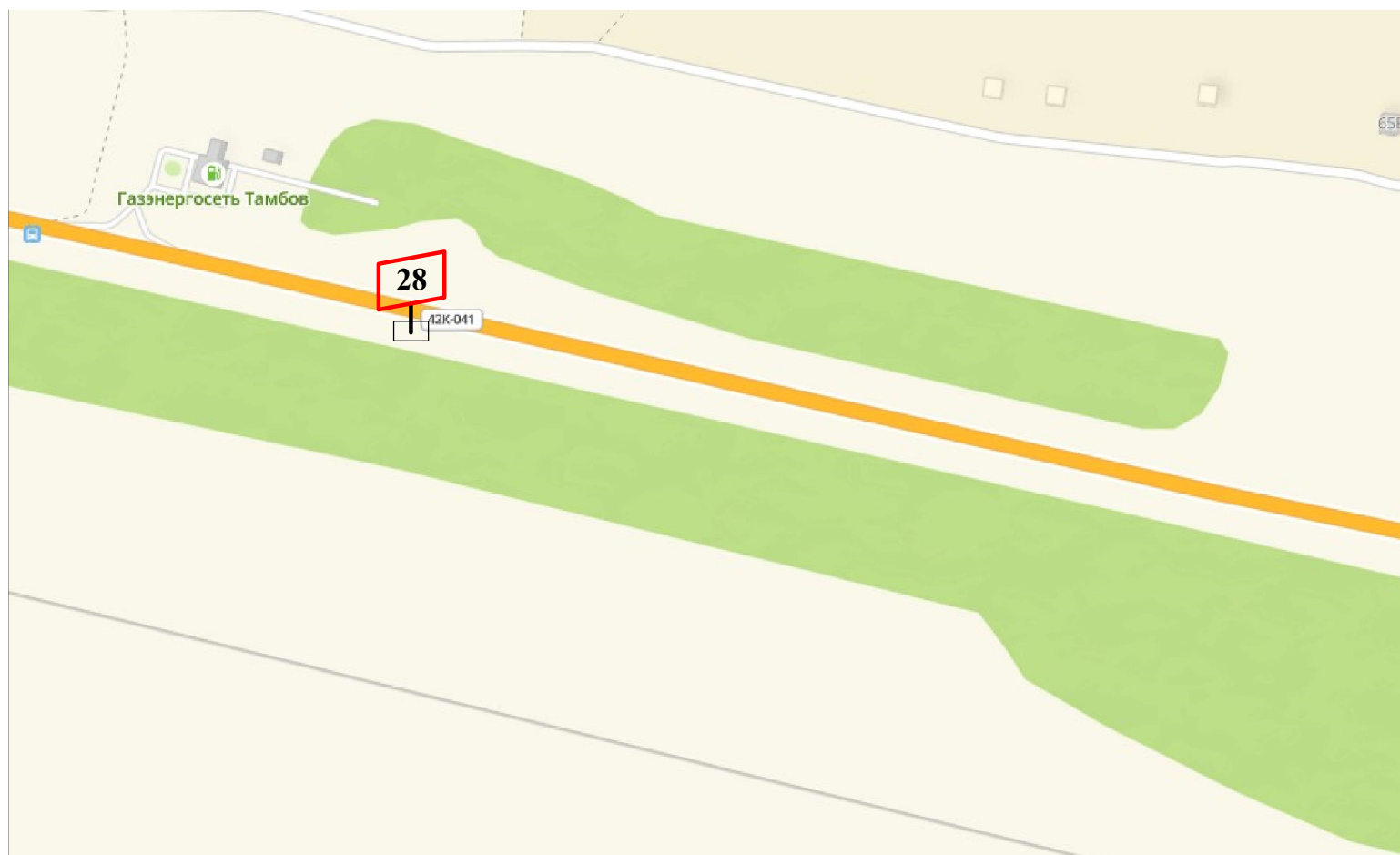
*Карта - схема размещения рекламных конструкций
на территории Грязинского муниципального района*



Условные обозначения:

- 27** — номер рекламной конструкции
-  — рекламная конструкция
(щит на опоре)

*Карта - схема размещения рекламных конструкций
на территории Грязинского муниципального района*




Условные обозначения:

- 28 — номер рекламной конструкции
- рекламная конструкция
(щит на опоре)

*Карта - схема размещения рекламных конструкций
на территории Грязинского муниципального района*



Условные обозначения:

- 31** — номер рекламной конструкции
-  — рекламная конструкция
(щит на опоре)